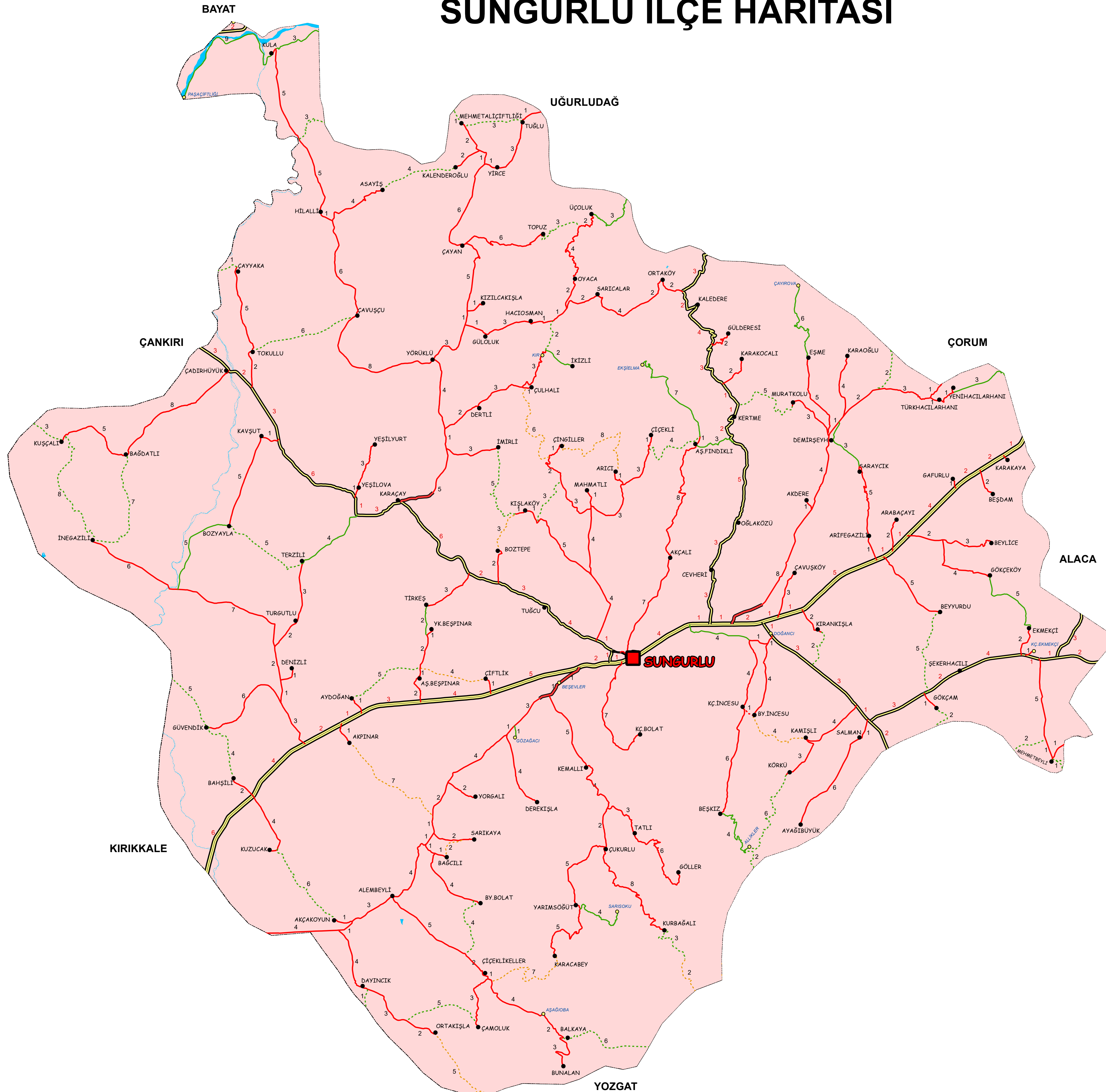



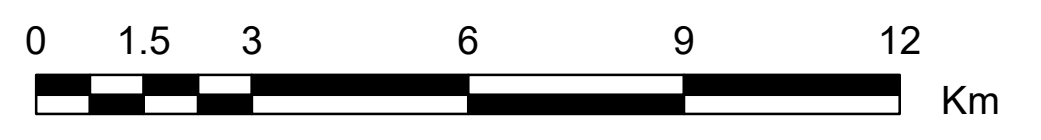


SUNGURLU İLÇE HARİTASI



LEJANT

■ İLÇE MERKEZİ	□ İL SINIRI
● BELEDİYE	■ BARAJ VE GÖLETLER
● KÖYLER	● TARİHİ NOKTALAR
○ BAĞLILAR	■ MESİRE ALANLARI
— TEK ŞERİTLİ T.C.K YOLU	
— ÇİFT ŞERİTLİ T.C.K YOLU	
— BELEDİYE ASFALT YOLU	
— I.DERECE BSK KAPLAMA KÖY YOLU	
— I.DERECE SATHİ KAPLAMA KÖY YOLU	
— I.DERECE STABİLİZE KÖY YOLU	
— I.DERECE TESVİYE KÖY YOLU	
— II.DERECE SATHİ KAPLAMA KÖY YOLU	
— II.DERECE STABİLİZE KÖY YOLU	
— II.DERECE TESVİYE KÖY YOLU	



Koordinat Sistemi: ED 1950 UTM Zone 36N
Projeksiyon: Transverse Mercator
Datum: European 1950
Merkezi Meridyen: 33

HARİTADA GÖRÜLEN HATA VE EKSİKLİKLERİN
burak.caglar@icisleri.gov.tr ADRESİNE BİLDİRİLMESİ RİCA OLUNUR.
HAZIRLAYAN
Burak ÇAĞLAR
Harita Yüksek Mühendisi
burak.caglar@icisleri.gov.tr

Ocak-2019